REGIONE AUTONOMA DELLA SARDEGNA

PIANO PAESAGGISTICO REGIONALE

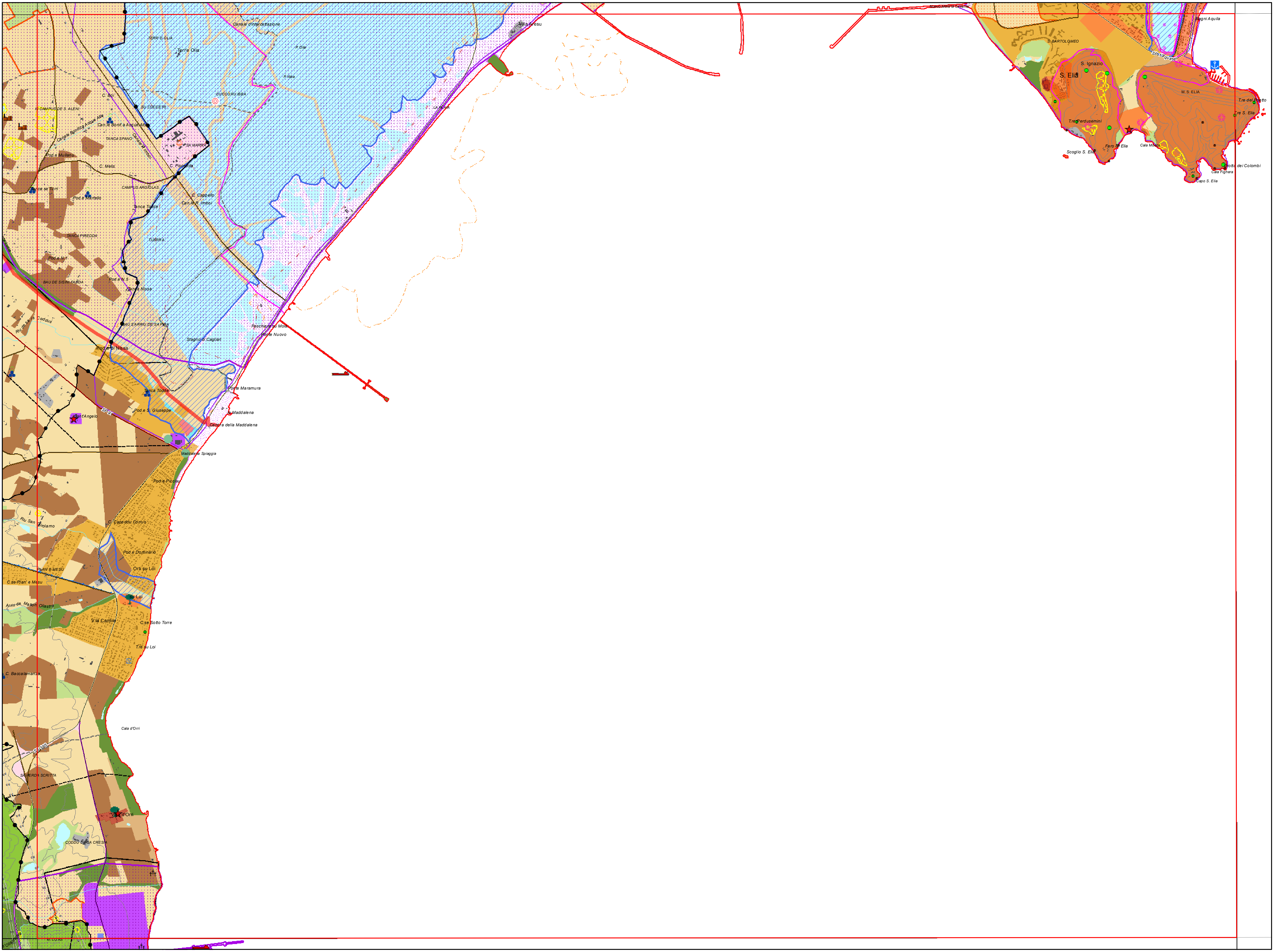
Canale d'intercettazione
TERR'E OLIA
Terr'e Olia
P. Olia
P. Ibba
CUCCURU IBBA
Villa Aresu
LA PLAIA
C. Boi
SU COCCE'RI
IS CAMPUS DE S. ALENI
Canale Bonifica Acque Alte
Can.le Bonif. a Acque Alte
TANCA SPANO
Canale R. Imboi
SA MARRA
Pod.e Mullanu
C. Melis
C. Piscedda
CAMPUS ARGIOLAS
C. Cappello
Can.le R. Imboi
Tanca sa Turri
Pod.e Martello
Tanca Todde
TANCA PIREDDA
TUERRA
Pod.e N.1
BAU DE SISINI FADDA
Pod.e N.5
Tanca Nissa
Riu de sa is Coddus
BAU S'ARRIU DE SA PIRA
Stagno di Cagliari
Peschiera su Mola
Ponte Nuovo
Pod.e di Nissa
Ponte Maramura
Tanca Todde
Pod.e S. Giuseppe
SP 91
Sant'Angelo
la Maddalena
Cantra della Maddalena
Maddalena Spiaggia
Pod.e Picciau
Riu San Girolamo
C. Capeddu Corrus
Pod.e Dominario
Orti su Loi
PLAN' E MESU
C.se Plan' e Mesu
su Loi
Arriu de Masoni Ollastru
V.la Cardile
C.se Sotto Torre
T.re su Loi
C. Baccalamanza
Cala d'Orri
SS 195
SA PERDA SCRITTA
Villa d'Orri
CODDU DE SA CRESIA
M. LUAS
Molo di Levante
S. BARTOLOMEO
Bagni Aquila
SP 17 quater
S. Ignazio
S. Elia
M. S. ELIA
T.re del Poetto
T.re S. Elia
T.re Perdusemini
Faro S. Elia
Scoglio S. Elia
Cala Mosca
Grotta dei Colombi
Cala Fighera
Capo S. Elia

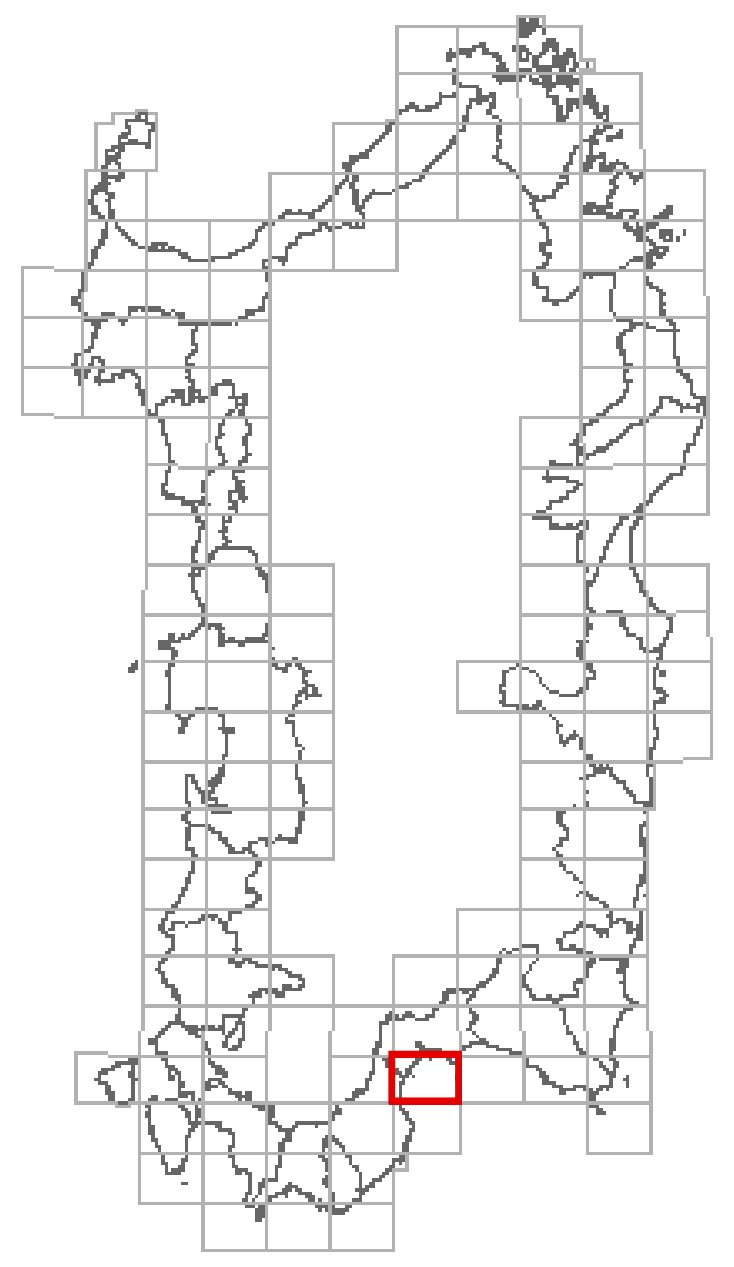

Ambiton. 2 - Nora

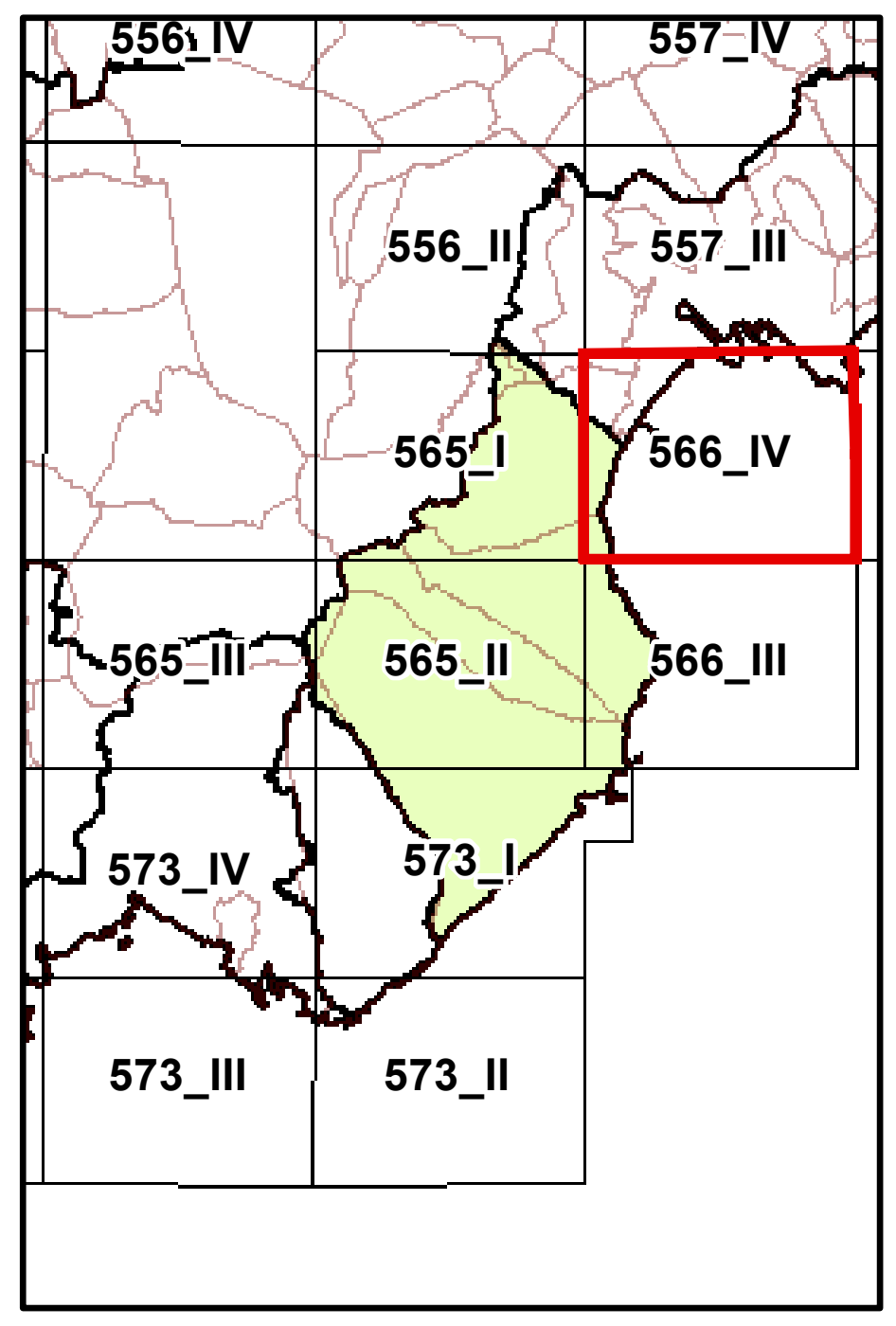
556_IV
557_IV
556_II
557_III
565_I
566_IV
565_III
565_II
566_III
573_IV
573_I
573_III
573_II

Quadro d'unione

Allegato D.G.R. n° 16/24 del 28/03/2017

1000 m 500 m 0 Scala 1:25.000 (1 cm = 250 m) 1 Km 2 Km

FOGLIO 566 SEZ. IV